

SALBANELLO FUTURIBILE ALLA CICUTA

Prealpi Vicentine, Monte Cengio, settore Est, parete Sud (1348m)

DIFFICOLTÀ: VI- e A2

SVILUPPO: 140m

ESPOSIZIONE: Sud

ROCCIA: Ottima

PROTEZIONI: Chiodi, fix e spit

MATERIALE: N.D.A. + una decina di rinvii e qualche friend medio per integrare la partenza di L2 (facoltativo).

Per ogni componente della cordata indispensabili 2 staffe e fifi.

APRITORI:

M.Schiro e A. Pettinà il tratto inferiore (Progetto Futuribile, 09/11/1990)

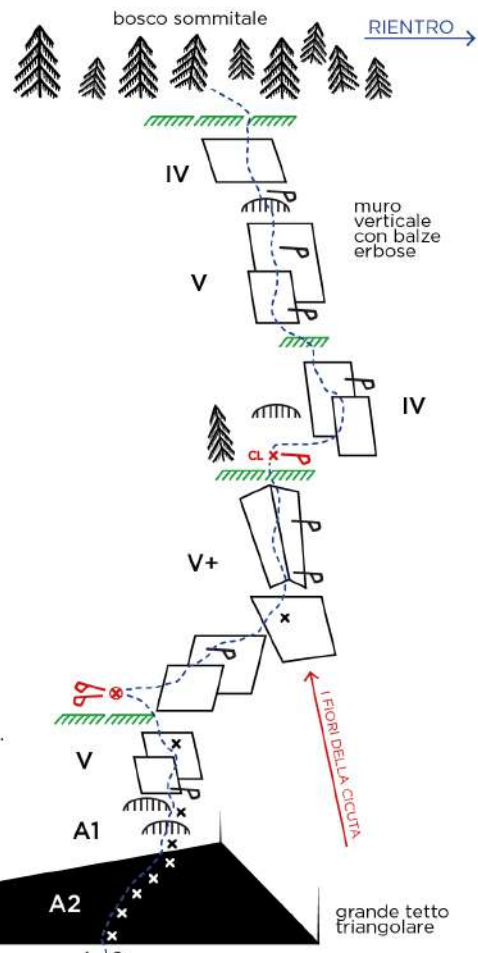
M.Schiro e L. Nardello il tratto centrale (variante del Salbanello, 1996)

M.Schiro e L. Nardello il tratto superiore (Fiori della Cicuta, 23/06/1993)

NOTE: L'itinerario, misto libera-artificiale, punta al superamento del grande tetto triangolare che caratterizza la parete sud della bastionata orientale. La linea di salita segue, nelle prime due lunghezze, la via "Progetto Futuribile", mentre termina percorrendo l'ultima lunghezza della via "I Fiori della Cicuta". La via presenta un'arrampicata piacevole ed eterogenea che alterna bellissimi diedri, compatte placche ed il superamento di un caratteristico tetto in totale esposizione.

ACCESSO: Dall'ultima uscita dell'autostrada A31 (Piovene Rocchette) percorrere la statale del Costo (SS349) per tutti i suoi tornanti, giunti in località Campiello svoltare a sinistra (indicazioni Monte Cengio) e continuare lungo la piccola strada asfaltata fino al parcheggio del piazzale "Principe del Piemonte", dove si lascia l'auto. Imboccare il sentiero della "mulattiera d'arroccamento" (n. 651) proseguendo fino ad intravedere la prima galleria, nei pressi della quale si stacca una traccia che scende lungo un canale boschivo. Imboccarla, perdendo velocemente quota, fino alla base della bastionata. Sulla verticale dell'evidente grande tetto triangolare si trova l'attacco. (10 minuti dal piazzale Principe del Piemonte)

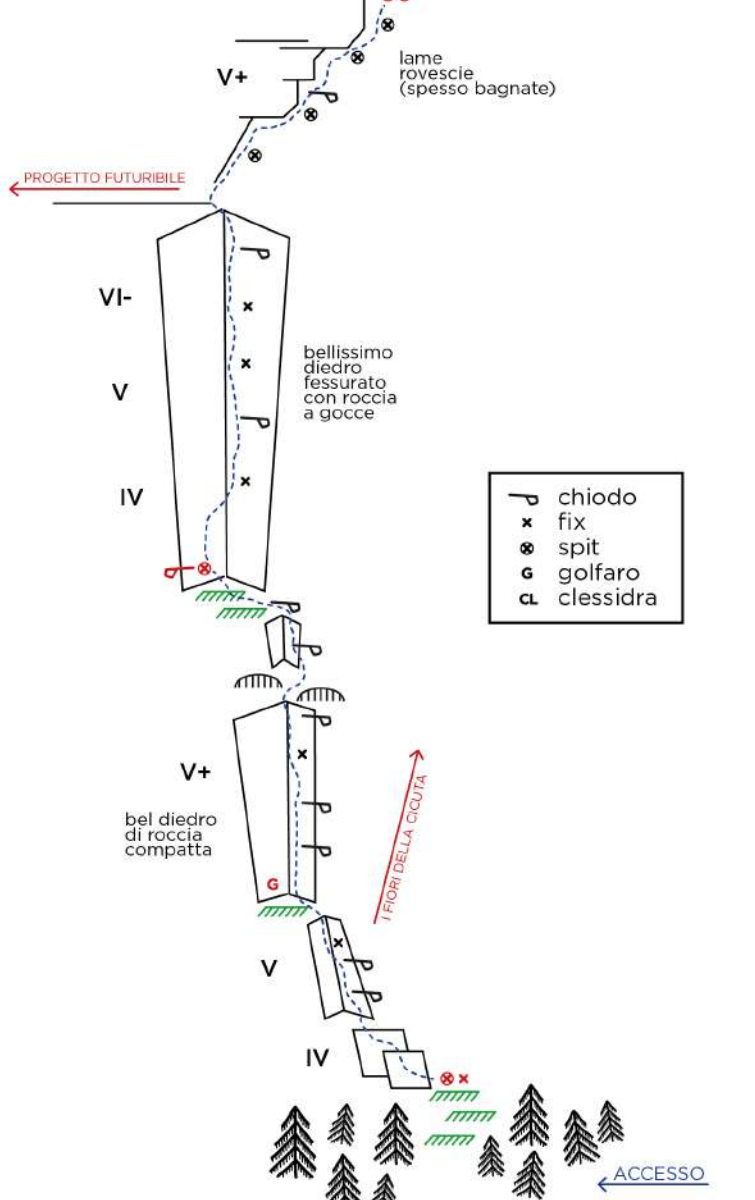

ACCESSO: Dal bosco sommitale proseguire verso destra (viso a monte) per poche decine di metri fino ad intersecare la "mulattiera d'arroccamento". Rientro come l'accesso. (10 minuti al piazzale Principe del Piemonte)



L5: 30m

L4: 15m

L3: 20m



L2: 35m

L1: 40m

*Relazione aggiornata in base alla ripetizione del 04/08/2019 (M.Stefani)